



Aschaffenburg Miltenberg
Nahverkehrs-GmbH

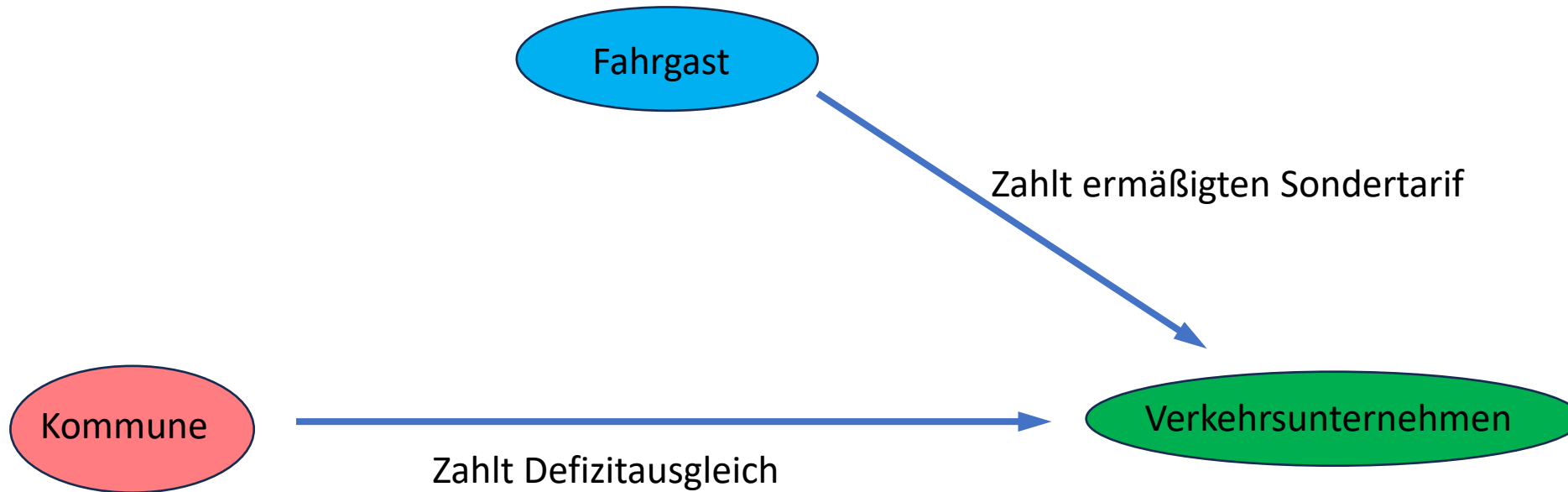
Ausschuss für Mobilität und ÖPNV Landkreis Aschaffenburg

TOP 2 - Bericht der AMINA

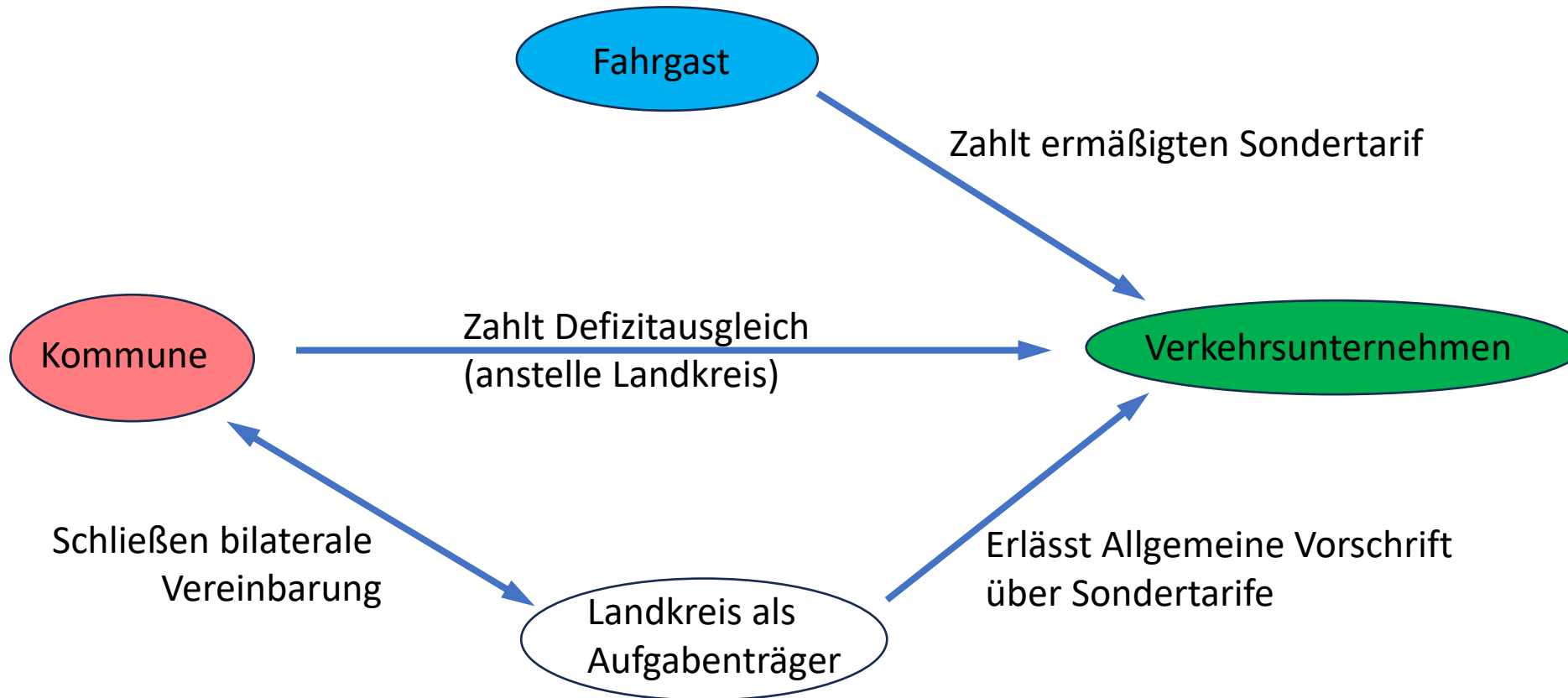
09.10.2025

1. Allgemeine Vorschrift für Sondertarife
2. Schuljahresstart 2025/2026
3. Social Media-Präsenz der AMINA
4. ÖPNV-Wanderbroschüre

Heutige Finanzbeziehungen bei Sondertarifen für Binnenverkehre:



Zukünftige Finanzbeziehungen bei Sondertarifen:



Hintergrund des Vorgehens

- Zur beihilferechtlichen Absicherung der Sondertarife ist es erforderlich, dass die Aufgabenträger eine sog. Allgemeine Vorschrift erlassen
- Damit würde die Finanzierungsverantwortung auf die Aufgabenträger übergehen
- Weil es aber bei der Finanzierungsverantwortung der Kommunen bleiben soll, ist eine bilaterale Vereinbarung zwischen Kommune und Aufgabenträger nötig
- In dieser erklärt sich die Kommune bereit, die Finanzierungsverantwortung für den in ihrem Gebiet geltenden Sondertarif für den Aufgabenträger zu übernehmen
- Die Abrechnung und der Zahlungsfluss finden wie gehabt zwischen Kommune und Verkehrsunternehmen / VAB statt
- An der finanziellen Höhe ändert sich für die Kommune nichts; der Landkreis übernimmt keinen Finanzierungsanteil
- Der Landkreis wird die betroffenen Kommunen in den kommenden Monaten ansprechen

Bericht des Qualitätsmanagements: Keine außergewöhnlichen Vorkommnisse beobachtet

- Vor-Ort-Termine am Schulzentrum Hösbach am 16.09.2025 sowie am 24.09.2025
- Seit dem 18.09.2025 gingen insgesamt 28 Meldungen zu Busunregelmäßigkeiten im Schullinienverkehr bei der AMINA für den LK Aschaffenburg ein. Diese bezogen sich maßgeblich auf die Kapazität sowie Verspätungen auf ausgewählten Linien am Schulzentrum Hösbach
- Hierdurch konnten in Zusammenarbeit mit der KVG folgende Verbesserungen erzielt werden:
 - Zusätzliche Kapazität in Form einer 2. Fahrt durch Umstellung des Fahrplans auf der Linie 21
 - Umverteilung der Schülerströme auf die drei verfügbaren Fahrten der Linie 20 nach Schöllkrippen
 - Schaffung einer Anschlusssicherung der Linien 23 und 25 am Bahnhof Mömbris
- Verspätungen auf den Linien vom und zum Schulzentrum entstehen derzeit durch die sich auf dem Linienweg befindlichen Baustellen mit z. T. langen Phasen an den Ampeln (Hösbach, Hösbach Bf und Bessenbach)
- Informationsschreiben versandt an das Schulzentrum Hösbach zur Vermeidung von Kapazitätsengpässen in den Bussen sowie zum allgemeinen Verhalten beim Einsteigen an den Haltestellen

- AMINA ist seit 25.09.2025 bei Facebook und Instagram mit eigenem Auftritt aktiv

The screenshot shows the Facebook profile for 'amina_gmbh'. The profile header includes the AMINA logo, the name 'amina_gmbh', and the location 'Aschaffenburg Miltenberg Nahverkehrs-GmbH (AMINA)'. It also displays '15 Beiträge', '28 Follower', and '42 Gefolgt'. The bio states: 'Wir entwickeln innovative Lösungen für den öffentlichen Personennahverkehr.' and provides the website 'www.amina-verbund.de'. Below the header are buttons for 'Gefolgt', 'Nachricht senden', and a search icon.

The main content area shows a grid of posts. The first post is a seasonal greeting: 'Herbstlich willkommen in Herbst!' with a leaf graphic. The following posts are traffic notices from 'Die VAB informiert':

- Verkehrsmeldung:** Vollsperrung in Hösbach (ab 02.09.2024)
- Verkehrsmeldung:** Sulzbach Vollsperrung Mittwoch, 24.09.2025 bis voraussichtlich Mittwoch, 08.10.2025
- Verkehrsmeldung:** Verlängert bis Mittwoch 8.10.2025 - Umleitung Linie 60 - Baustelle Großwallstadt
- Verkehrsmeldung:** Stockstadt Haltestelle "Fa. Kimmich" (ab 29.09.2025)
- Verkehrsmeldung:** Goldbach Vollsperrung - Herbstmarkt (am 03.10.2025)
- Verkehrsmeldung:** Babenhausen Bahnhof Teilspernung ab 29.09.25
- Werden Sie Follower der AMINA:** dann sind Sie ab sofort bestens informiert über aktuelle und zukünftige Fahrplanänderungen der VAB

The screenshot shows the Instagram profile for 'Amina Aschaffenburg'. The profile header includes the AMINA logo, the name 'Amina Aschaffenburg', and the location 'Aschaffenburg'. It features buttons for 'Freund/in hinzufügen' and 'Nachricht senden'. The navigation tabs are 'Beiträge', 'Info', 'Freunde', 'Fotos', 'Besuche', 'Events', and 'Mehr'. The 'Intro' section contains the text: 'ÜBER UNS Wir entwickeln innovative Lösungen für den öffentlichen Personennahverkehr.' and provides the Instagram handle 'amina_gmbh' and the website 'amina-verbund.de'. The 'Fotos' section has a link to 'Alle Fotos ansehen'. The 'Beiträge' section shows two recent posts: 'Amina Aschaffenburg hat sein/ihr Titelbild aktualisiert. 25. September um 16:48' and 'Amina Aschaffenburg hat sein/ihr Profilbild aktualisiert. 25. September um 16:38'. The main content area displays the AMINA logo and the text 'Aschaffenburg Miltenberg Nahverkehrs-GmbH' with a 'Teilen' button.

- AMINA arbeitet aktuell an einer Broschüre, in der mit dem ÖPNV erreichbare Wanderrouten am bayerischen Untermain dargestellt werden
- Zielgruppe sind Wanderinnen und Wanderer, die aufs Auto verzichten wollen / müssen oder nicht immer nur Rundwanderrouen wandern wollen

Tierwelten im Spessart
Der Name „Eichhörnchen“ leitet sich von dem altdäutschen Wort „eich“, so was Eiche bedeutet.

MIT DEM ÖPNV ZU DEN SCHÖNSTEN WANDERROUTEN

AUF SCHRITT
und Tritt durch den Spessart
mit dem ÖPNV und der AMINA

AMINA

Aschaffenburg Miltenberg Nahverkehrsgesellschaft mbH
Frohsinnstr. 30
63739 Aschaffenburg
E-Mail: info@amina-verbund.de
www.amina-verbund.de

2026
SPESSART UND MAIN ERLEBEN

Auf geht's

www.amina-verbund.de

Urheberrecht & Nutzungsrechte
Alle Inhalte dieser Broschüre – einschließlich Texte, Karten, Bilder und Grafiken – sind urheberrechtlich geschützt.
Eine Vervielfältigung, Verbreitung oder Veröffentlichung, auch in Auszügen, ist nur mit ausdrücklicher Zustimmung der Amina GmbH gestattet.
Die enthaltenen Wanderrouten wurden mit größter Sorgfalt zusammengestellt. Dennoch übernehmen wir keine Gewähr für die Richtigkeit, Aktualität oder Vollständigkeit der Angaben. Fahrpläne, Öffnungszeiten und Routenverläufe können sich ändern und sollten vor Antritt einer Wanderung stets überprüft werden.
Die Nutzung der QR-Codes und anderen Links (z. B. zu Hotels oder ÖB Navigations) erfolgt auf eigene Verantwortung. Für die Inhalte verlinkter Seiten sind ausschließlich deren Betreiber verantwortlich.

- Dabei wird im Vordergrund darauf gesetzt, dass Interessierte die wesentlichen Informationen schnell per Click aufs Smartphone bekommen
- Über einen QR-Code wird man zur DB-Fahrplanauskunft geleitet, über einen zweiten zur Komoot-App mit der jeweiligen Wanderroute

Wandern mit dem ÖPNV Natur genießen – nachhaltig unterwegs

Bequem Anreisen zum Wanderziel mit Bus & Bahn
Von allen öffentlichen Bushaltestellen und Bahnhöfen im ÖPNV-Gebiet erreichbar.

Vielfältige Routen
Länge: 8–13 km
Entspannt wandern, Zeit für Pausen
Immer mit gemütlicher Einkehrmöglichkeit.

Gut geplant
Ihre Wanderroute beginnt immer unweit einer ÖPNV-Haltestelle.

Alles in der App
Wanderrouten über die Komoot App abrufbar.
Fahrplan und Tickets über die DB Navigator App.

Ihre Vorteile:

- Nachhaltig und klimafreundlich unterwegs.
- Stressfreie An- und Abreise.
- Region Spessart-Mainland hautnah erleben.

Ideal für Tagesgäste, Urlauber und Gruppen, die Natur, Kultur und Genuss miteinander verbinden wollen.

So nutzen Sie die Wanderbroschüre.

1. QR-Code zur An und Abreise (DB-QR-Code)



- Scannen Sie den Code mit Ihrem Smartphone.
- Sie werden direkt zur Verbindungsauskunft der Deutschen Bahn weitergeleitet.
- Eingabe von Start und Ziel (Den Namen der Zielhaltestelle finden Sie in der Routenbeschreibung)
- Ticketkauf möglich bei Bedarf


2. QR-Code zur Komoot App



- Scannen Sie den Code, um die App Komoot auf Ihr Handy zu laden.
- Die Nutzung der Routen ist kostenlos.
- Folgen Sie der Route bequem mit dem Smartphone – so verpassen Sie keinen Wegpunkt.




Mit zwei Klicks sind Sie bestens informiert: Anfahrt planen, Route starten, Einkehr genießen.



- Auf den Einzelseiten steht neben den QR-Codes und der Übersichtskarte eine kurze Beschreibung der Route oder besonderer Wegmarken
- Die Broschüre wird mit etwa 10 - 12 Routen vstl. im Herbst auf der Website bzw. über die Social Media – Kanäle verfügbar sein
- Sie soll kontinuierlich ergänzt und weiterentwickelt werden
- Die Vermarktung über die Tourismusverbände ist denkbar

DIE WANDERROUTE 3






Von Dörmorsbach nach Mespelbrunn über Hohe Warte ✓

14,2 km · 444 m · 11,5 h · 1700 m · 2400 m


Wanderweg: Mespelbrunn, Dörmorsbach, Hohe Warte, Mespelbrunn

auf geht's




Route 3

ÖPNV HALTESTELLE - START ROUTE 3, DÖRRMORSBACH HOHE-WARTE-WEG



auf geht's


Scannen den QR-Code der DB um Ihre Start u. Zielhaltestelle festzulegen.




NAME DER ZIELHALTESTELLE:
DÖRRMORSBACH HOHE-WARTE-WEG


Dörmorsbach - Hohe Warte - Mespelbrunn

Mespelbrunn:
Mespelbrunn trug früher den Namen Neudorf. Die Gemeinde übernahm am 1. August 1938 den Namen von Schloss und der Flur Mespelbrunn. Erstmals schriftlich erwähnt wurde das Dorf in einer Steuerliste Mitte des 13. Jahrhunderts als „nova villa“ (Neudorf). Der Ort geht vermutlich zurück auf weilerartige Erweiterungen des Dorfes Hessenthal auf der Ostseite der Elsäva, die zu einer neuen Dorfschaft zusammengefasst wurden.





Scannen den QR-Code um Ihre Wanderroute anzuzeigen.



Gastronomie am Ziel 🍷

Wenn Sie Fragen oder Anregungen haben:

**AMINA
Frohsinnstraße 30
63739 Aschaffenburg
Tel: 06021-8666844
info@amina-verbund.de**