



**Landkreis
Aschaffenburg**

Gute Lage. Gute Leute. Gutes Leben.

TOP 6

Kreiseigene Radwegeförderung Fortschreibung der Maßnahmenliste 2026

Sitzung des Ausschusses für Mobilität & ÖPNV am 26.03.2026



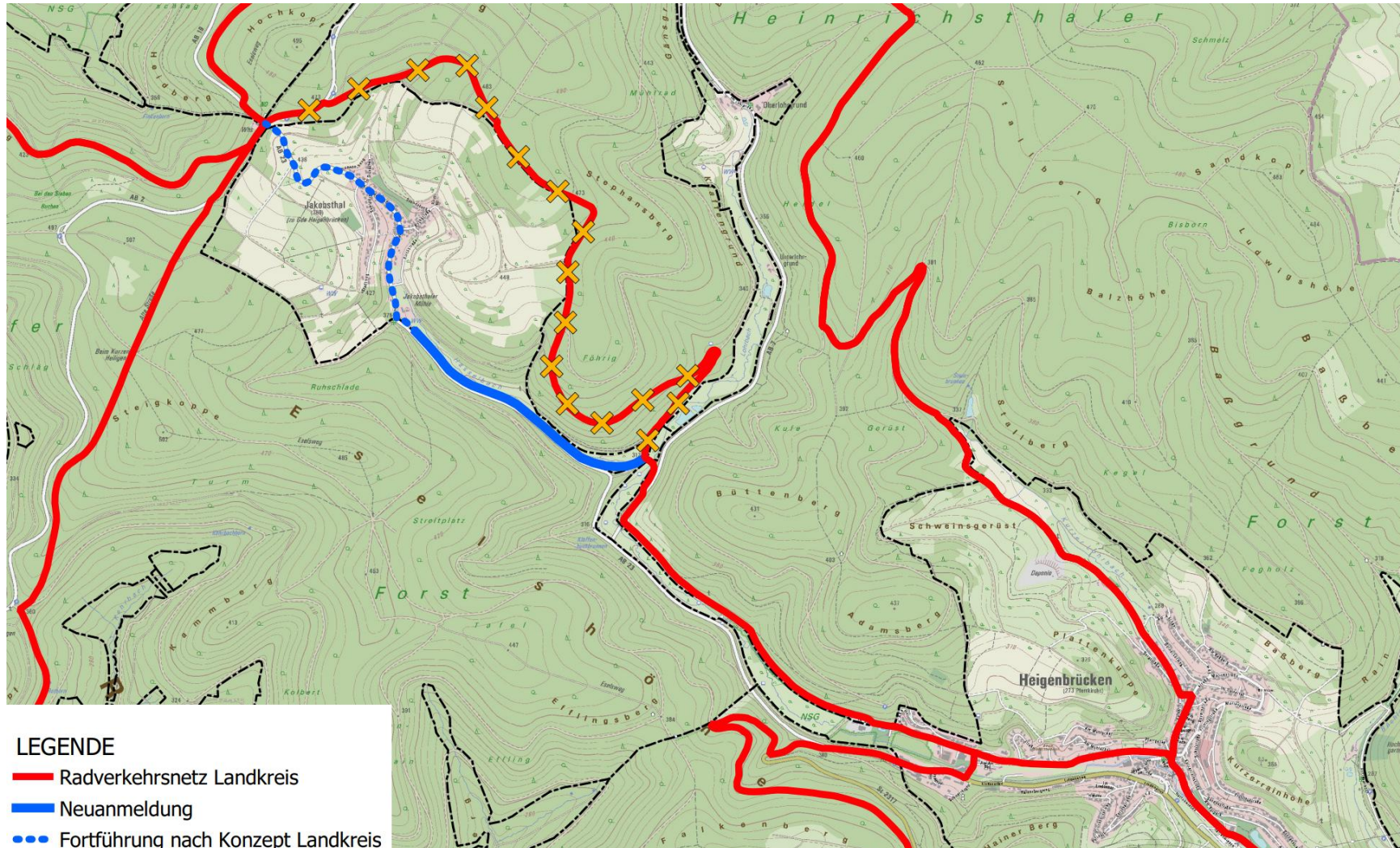
Kreiseigene Radwegeförderung – Fortschreibung der Maßnahmenliste 2026

- Abfrage der Gemeinden am 04.09.2025
- Ausgezahlte Förderungen 2025: 49.912,82
 - Karlstein – Geh- und Radweg entlang Seligenstädter Straße Schlusszahlung
 - Sailauf – Radweg Sailauf – Eichenberg (Anglerseen) Schlusszahlung
 - Mainaschaff – Radweg NORD Schlusszahlung
 - Schöllkrippen – Radweg Schöllkrippen - Schnepfenbach Schlusszahlung
 - Stockstadt – Mainquerung Stockstadt – Mainaschaff 2. AZ

Neuanmeldungen Maßnahmenliste 2026 - Heigenbrücken

- **Projekt 1:** Radweg zwischen Jakobsthal und Heigenbrücken
- Geschätzte Kosten 315.000 €
Förderanteil 110.250 €
- Neubau eines Radweges im Zuge des Einbaus der neuen Trinkwasserleitung zwischen Trinkwasseranlage und Talüberfahrt der Kreisstraße AB 7
- Wassergebundener, zweischichtiger Aufbau aufgrund Wasser- und Naturschutz
- Gute Ergänzung für das beschilderte Radwegenetz
- Touristische Routen (Denk mal Rad mal) werden hier bald geführt
- Projekt ist zuwendungsfähig

Neuanmeldungen Maßnahmenliste 2026 - Heigenbrücken



Neuanmeldungen Maßnahmenliste 2026 - Heigenbrücken

Baubeginn Trinkwasseranlage



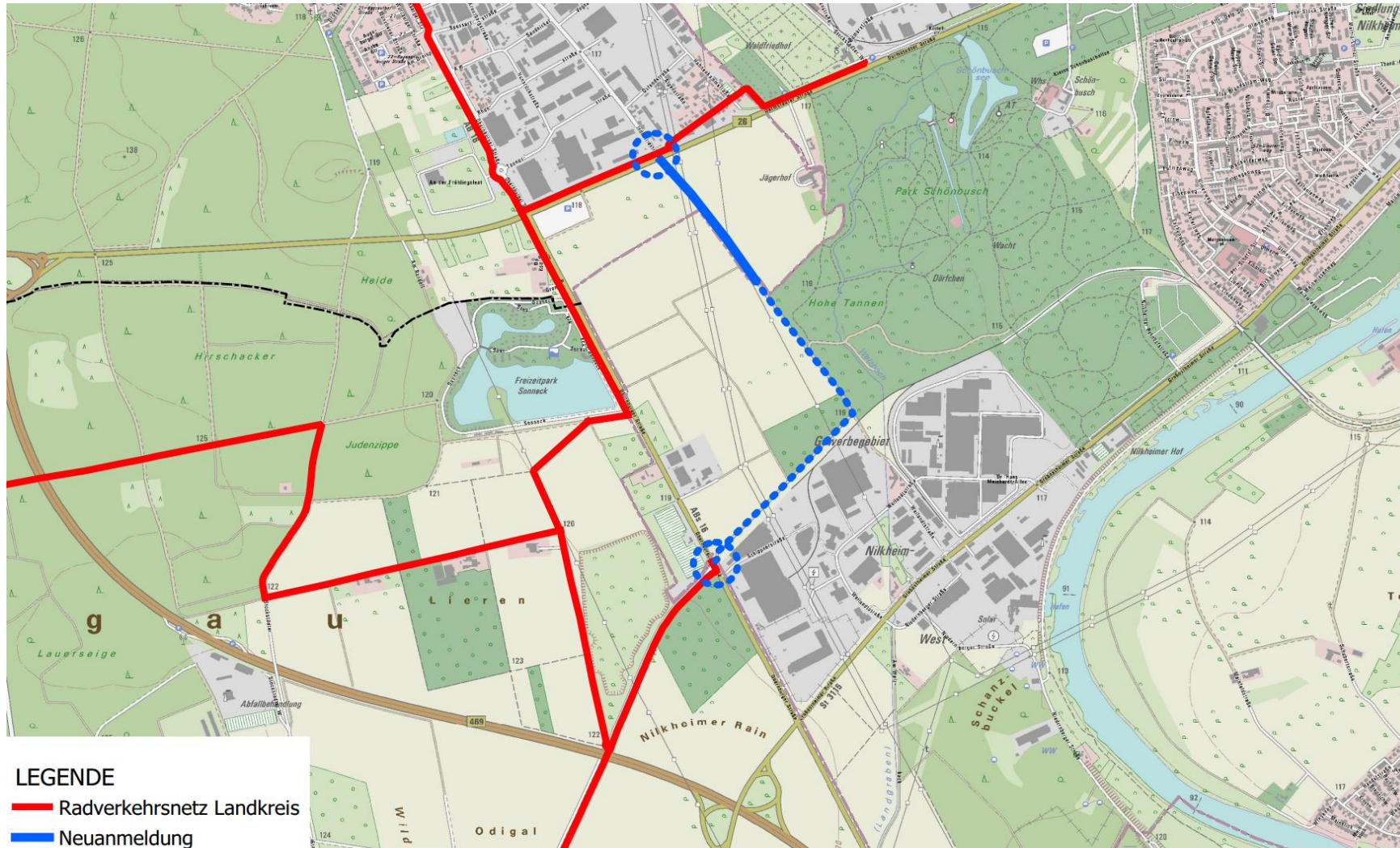
Bauende Kreisstraße AB 7



Neuanmeldungen Maßnahmenliste 2026 - Stockstadt

- **Projekt 2:** Westumfahrung Schönbusch-Stockstadt
- Geschätzte Kosten 140.000 €
Förderanteil 49.000 €
- Gemeinsames Projekt mit Stadt Aschaffenburg
- Teil der Gesamtmaßnahme „Ausbau der regionalen Radverkehrsverbindung für den Bereich Großostheim, Stockstadt, Aschaffenburg und Schönbusch“ (Letter of Intent, November 2024)
- Asphaltierter Ausbau
- Sichere Alternative zum straßenbegleitenden Radweg entlang AB 16
- Auf eine Überprüfung der Anschlusspunkte auf radverkehrstechnischer Sicht wurde hingewiesen
- Projekt ist zuwendungsfähig

Neuanmeldungen Maßnahmenliste 2026 - Stockstadt



Neuanmeldungen Maßnahmenliste 2026 - Stockstadt

Kreuzung Darmstädter Straße / Industriestraße



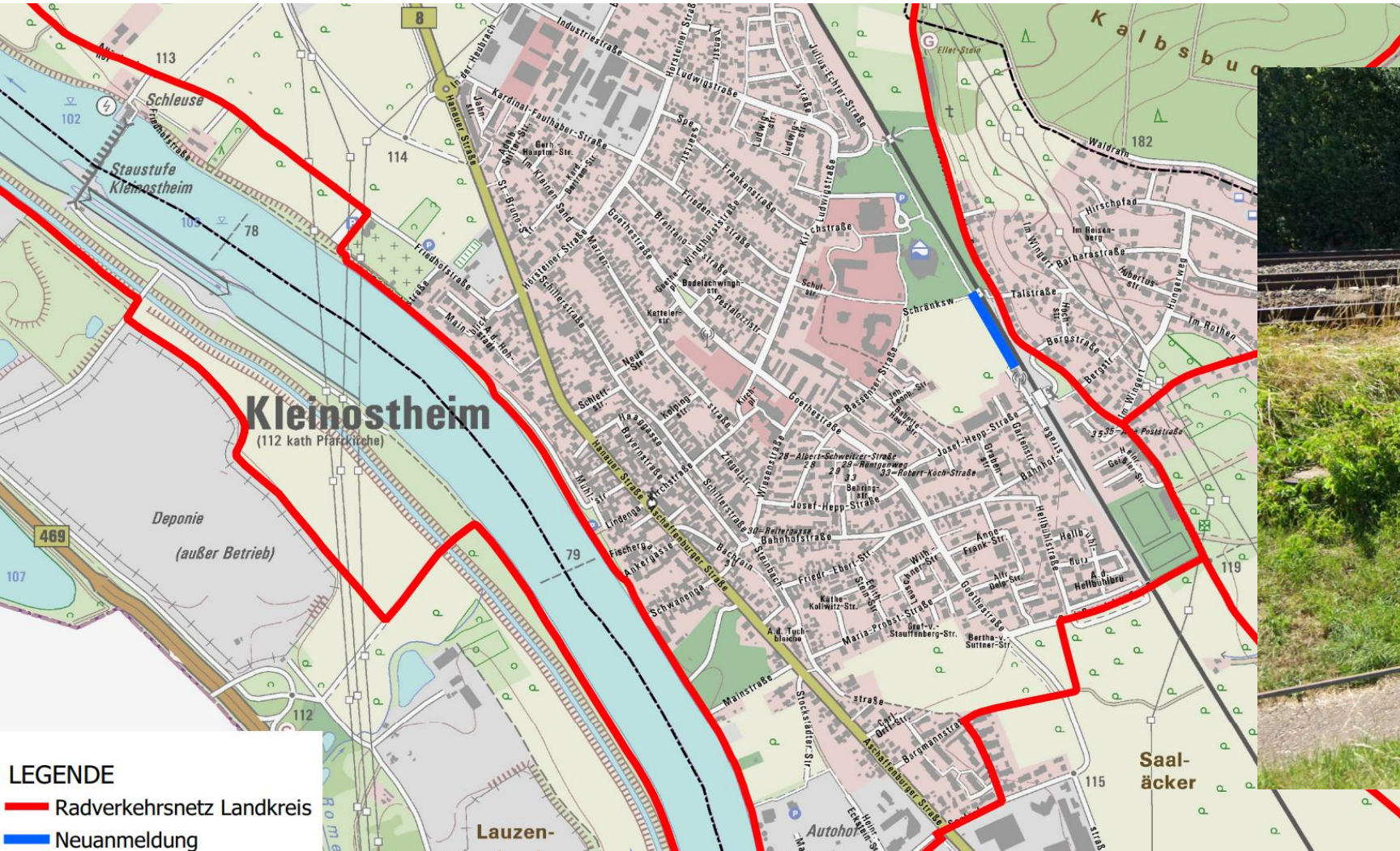
Kreuzung Obernburger Straße / Schippnerstraße AB16s



Neuanmeldungen Maßnahmenliste 2026 - Kleinostheim

- **Projekt 3:** Ertüchtigung des Verbindungsweges entlang der Bahnstrecke zwischen Bahnhof und Vitamar
- Geschätzte Kosten 150.000 €
Förderanteil 52.500 €
- Asphaltierung eines bestehenden Weges mit größerer Breite
- Netzfunktion nicht gegeben, da Zubringer durch unterdimensionierte „Fußgängerunterführung“ führt
- Durchgangshöhe und –breite nicht geeignet für Radverkehr
- Zuführung zur Unterführung ist ebenfalls nicht geeignet für Radverkehr
- Änderung der Unterführung ist nicht geplant – wohl auch nicht im Rahmen des künftigen Bahnausbaues
- Projekt ist **nicht** zuwendungsfähig, da es nicht den Kriterien der kreiseigenen Förderrichtlinien entspricht

Neuanmeldungen Maßnahmenliste 2026 - Kleinostheim



Neuanmeldungen Maßnahmenliste 2026 - Kleinostheim

- **Projekt 4:** Ertüchtigung des Verbindungsweges zwischen Steinbachstraße und Borgmannstraße
- Geschätzte Kosten 230.000 €
Förderanteil 80.500 €
- Asphaltierung eines bestehenden Weges mit größerer Breite und Beleuchtung
- Verbindungsstück wurde in Netzkonzeption (neues Radverkehrskonzept) der Gemeinde Kleinostheim als Hauptnetzroute definiert
- Eine durchgängige Radwegeführung, parallel zur Ortsdurchfahrt (Bundesstraße 8), soll laut Konzept etabliert werden
- Im Gesamtkonzept eine gute Anbindung der Ortslage Kleinostheim an das kreisweite Radwegenetz
- Gemeinde wurde empfohlen den Aufbau einer parallel zur Bundesstraße 8 verlaufenden Radhauptroute gemäß dem gemeindlichen Radverkehrskonzept, weiter zu verfolgen
- Projekt ist zuwendungsfähig

Neuanmeldungen Maßnahmenliste 2026 - Kleinostheim

